

ГРАДОСТРОИТЕЛЬНЫЙ ПЛАН ЗЕМЕЛЬНОГО УЧАСТКА

№ РФ-77-4-53-3-28-2024-4399-0

Градостроительный план земельного участка подготовлен на основании обращения правообладателя земельного участка, иного лица в случаях, предусмотренных частями 1.1 и 1.2 статьи 57.3 Градостроительного кодекса Российской Федерации

Общества с ограниченной ответственностью Управляющая Компания "Юнион Инвест Групп" от 23.05.2024

Местонахождение земельного участка

г. Москва, внутригородское муниципальное образование Филёвский Парк, проезд Береговой, земельный участок 4/3

Описание границ земельного участка (образуемого земельного участка):

согласно выписке из Единого государственного реестра недвижимости об объекте недвижимости от 23.05.2024г. № КУВИ-001/2024-140328319

Обозначение (номер) характерной точки	Перечень координат характерных точек в системе координат, используемой для ведения Единого государственного реестра недвижимости	
	X	Y
1	10284.1	220.48
2	10283.21	221.77
3	10206.7	331.5
4	10203.54	329.12
5	10204.55	327.66
6	10132.49	276.16
7	10120.58	292.8
8	10120.36	292.65
9	10118.9	294.61
10	10076.98	265.16
11	10082.28	257.75
12	10086.85	251.35
13	10102.56	229.32
14	10105.14	225.7
15	10108.35	221.56
16	10111.72	217.75
17	10115.93	213.59
18	10120.59	209.63
19	10121.14	209.22
20	10126.02	203.12

Обозначение (номер) характерной точки	Перечень координат характерных точек в системе координат, используемой для ведения Единого государственного реестра недвижимости	
	X	Y
21	10127.97	204.48
22	10129.95	203.29
23	10132.64	201.82
24	10135.79	200.25
25	10138.25	199.15
26	10140.81	198.09
27	10142.81	197.32
28	10146.07	196.25
29	10150.91	194.9
30	10154.9	194.03
31	10161.77	193.02
32	10168.22	192.62
33	10175.99	192.83
34	10179.25	193.13
35	10182.53	193.6
36	10183.6	193.67
37	10185.01	193.85
38	10187.07	194.22
39	10190	194.88
40	10192.82	195.62
41	10195.68	196.48
42	10198.33	197.29
43	10202.42	198.56
44	10220.86	204.05
45	10237.54	208.88
46	10272.5	219.01
47	10283.23	219.27
1	10284.1	220.48

Кадастровый номер земельного участка (при наличии) или в случаях, предусмотренных частями 1.1 и 1.2 статьи 57.3 Градостроительного кодекса Российской Федерации, условный номер образуемого земельного участка на основании утвержденных проекта межевания территории и (или) схемы расположения земельного участка или земельных участков на кадастровом плане территории
77:07:0002003:15221

Площадь земельного участка
15916 ± 44 кв.м

Информация о расположенных в границах земельного участка объектах капитального строительства

В границах земельного участка расположены объекты капитального строительства. Количество объектов 5 единиц. Объекты отображаются на чертеже(ах) градостроительного плана под порядковыми номерами. Описание объектов капитального строительства приводится в подразделе 3.1 "Объекты капитального строительства" или подразделе 3.2 "Объекты, включенные в единый государственный реестр объектов культурного наследия (памятников истории и культуры) народов Российской Федерации" раздела 3.

Информация о границах зоны планируемого размещения объекта капитального строительства в соответствии с утвержденным проектом планировки территории (при наличии)

Проект планировки утвержден. Координаты характерных точек не установлены.

Обозначение (номер) характерной точки	Перечень координат характерных точек в системе координат, используемой для ведения Единого государственного реестра недвижимости	
	X	Y
-	-	-

Реквизиты проекта планировки территории и (или) проекта межевания территории в случае, если земельный участок расположен в границах территории, в отношении которой утверждены проект планировки территории и (или) проект межевания территории

- Проект планировки территории. Утвержден постановлением Правительства Москвы № 274-ПП от 27.03.2019 "Об утверждении проекта планировки территории линейного объекта участка улично-дорожной сети - магистраль от Новофилевского проезда до Третьего транспортного кольца".

- Проект межевания территории. Утвержден распоряжением Департамента городского имущества города Москвы № 27909 от 28.08.2020 "Об утверждении проекта межевания территории части квартала".

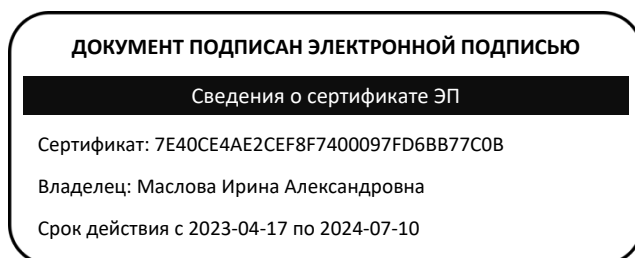
Информация о расположении земельного участка в границах территории, в отношении которой принято решение о комплексном развитии территории и (или) заключен договор о комплексном развитии территории

Отсутствует

Градостроительный план подготовлен

Комитетом по архитектуре и градостроительству города Москвы

Заместитель
председателя



Маслова
Ирина Александровна

Дата выдачи 11.06.2024

1. Чертеж(и) градостроительного плана земельного участка

Чертеж(и) градостроительного плана земельного участка содержится в приложении к настоящему документу.

2. Информация о градостроительном регламенте, либо требованиях к назначению, параметрам и размещению объекта капитального строительства на земельном участке, на который действие градостроительного регламента не распространяется или для которого градостроительный регламент не устанавливается

Земельный участок расположен в территориальной зоне, для которой установлен градостроительный регламент. На часть земельного участка действие градостроительного регламента не распространяется.

2.1. Реквизиты акта органа государственной власти субъекта Российской Федерации, органа местного самоуправления, содержащего градостроительный регламент, либо реквизиты акта федерального органа государственной власти, органа государственной власти субъекта Российской Федерации, органа местного самоуправления, иной организации, определяющего, в соответствии с федеральными законами, порядок использования земельного участка, на который действие градостроительного регламента не распространяется или для которого градостроительный регламент не устанавливается

Постановление Правительства Москвы от 28.03.2017 г. № 120-ПП "Об утверждении Правил землепользования и застройки города Москвы". Постановление Правительства Москвы № 274-ПП от 27.03.2019 г. "Об утверждении проекта планировки территории линейного объекта участка улично-дорожной сети - магистраль от Новофилевского проезда до Третьего транспортного кольца".

2.2. Информация о видах разрешенного использования земельного участка

основные виды разрешенного использования земельного участка:

- Деловое управление. Размещение объектов капитального строительства с целью: размещения объектов управленческой деятельности, не связанной с государственным или муниципальным управлением и оказанием услуг, а также с целью обеспечения совершения сделок, не требующих передачи товара в момент их совершения между организациями, в том числе биржевая деятельность (за исключением банковской и страховой деятельности) (4.1)
- Производственная деятельность. Размещение объектов капитального строительства в целях добычи полезных ископаемых, их переработки, изготовления вещей промышленным способом. (6.0)
- Склады. Размещение сооружений, имеющих назначение по временному хранению, распределению и перевалке грузов (за исключением хранения стратегических запасов), не являющихся частями производственных комплексов, на которых был создан груз: промышленные базы, склады, погрузочные терминалы и доки, нефтехранилища и нефтеналивные станции, газовые хранилища и обслуживающие их газоконденсатные и газоперекачивающие станции, элеваторы и продовольственные склады, за исключением железнодорожных перевалочных складов (6.9)

условно разрешенные виды использования земельного участка:

Устанавливаются и применяются в соответствии с разделом 3.3 общей части Правил землепользования и застройки города Москвы.

вспомогательные виды разрешенного использования земельного участка:

Устанавливаются и применяются в соответствии с разделом 3.3 общей части Правил землепользования и застройки города Москвы.

2.3. Предельные (минимальные и (или) максимальные) размеры земельного участка и предельные параметры разрешенного строительства, реконструкции объекта капитального строительства, установленные градостроительным регламентом для территориальной зоны, в которой расположен земельный участок:

Предельные (минимальные и (или) максимальные) размеры земельных участков, в том числе их площадь			Минимальные отступы от границ земельного участка в целях определения мест допустимого размещения зданий, строений, сооружений, за пределами которых запрещено строительство зданий, строений, сооружений	Предельное количество этажей и(или) предельная высота зданий, строений, сооружений	Максимальный процент застройки в границах земельного участка, определяемый как отношение суммарной площади земельного участка, которая может быть застроена, ко всей площади земельного участка	Требования к архитектурным решениям объектов капитального строительства, расположенным в границах территории исторического поселения федерального или регионального значения	Иные показатели
1	2	3	4	5	6	7	8
Длина, м	Ширина, м	Площадь, м ² или га					
не установлена	не установлена	не установлена	не установлены	Предельная высота (м.) - по существующему положению	Максимальный процент застройки (%) - по существующему положению	не установлены	Максимальная плотность (тыс.кв.м/га) - по существующему положению

2.4. Требования к назначению, параметрам и размещению объекта капитального строительства на земельном участке, на который действие градостроительного регламента не распространяется или для которого градостроительный регламент не устанавливается (за исключением случая, предусмотренного пунктом 7.1 части 3 статьи 57.3 Градостроительного кодекса Российской Федерации):

Причины отнесения земельного участка к виду земельного участка, на который действие градостроительного регламента не распространяется или для которого градостроительный регламент не устанавливается	Реквизиты акта, регулирующего использование земельного участка	Требования к использованию земельного участка	Требования к параметрам объекта капитального строительства			Требования к размещению объектов капитального строительства	
			Предельное количество этажей и(или) предельная высота зданий, строений, сооружений	Максимальный процент застройки в границах земельного участка, определяемый как отношение суммарной площади земельного участка, которая может быть застроена, ко всей площади земельного участка	Иные требования к параметрам объекта капитального строительства	Минимальные отступы от границ земельного участка в целях определения мест допустимого размещения зданий, строений, сооружений, за пределами которых запрещено строительство зданий, строений, сооружений	Иные требования к размещению объектов капитального строительства
1	2	3	4	5	6	7	8
Территория общего пользования - улично-	Постановление Правительства Москвы №	Для части земельного участка N1, площадью	—	—	—	—	—

В соответствии с требованиями Постановления Правительства РФ от 03.03.2018 № 222 "Об утверждении Правил установления санитарно-защитных зон и использования земельных участков, расположенных в границах санитарно-защитных зон" при планировании строительства или реконструкции объекта, а также при наличии в границах земельного участка объектов, введенных в эксплуатацию, в отношении которых подлежат установлению санитарно-защитные зоны на основании постановления Главного государственного санитарного врача РФ от 25.09.2007 г. N 74 (ред. от 25.04.2014) «О введении в действие новой редакции санитарно-эпидемиологических правил и нормативов СанПиН 2.2.1/2.1.1.1200-03 «Санитарно-защитные зоны и санитарная классификация предприятий, сооружений и иных объектов»», правообладатели и (или) застройщики вышеуказанных объектов обязаны провести исследования (измерения) атмосферного воздуха, уровней физического и (или) биологического воздействия на атмосферный воздух за контуром объекта и представить в Федеральную службу по надзору в сфере защиты прав потребителей и благополучия человека (ее территориальные органы) заявление об установлении (или изменении) санитарно-защитной зоны.

3. Информация о расположенных в границах земельного участка объектах капитального строительства и объектах культурного наследия

3.1. Объекты капитального строительства

№ 1 на чертеже ГПЗУ Здание

Адрес: проезд Береговой, дом 4, корпус 3, строение 4; Назначение: Нежилое; Кадастровый номер: 77:07:0002003:1103; Площадь: 75.6 кв.м; Количество этажей: 1; Количество подземных этажей: в том числе подземных 0; Год постройки: 1974; Материал стен: кирпичный;

№ 2 на чертеже ГПЗУ Здание

Адрес: проезд Береговой, дом 4, корпус 3, строение 5; Назначение: Нежилое; Кадастровый номер: 77:07:0002003:1079; Площадь: 11473.4 кв.м; Количество этажей: 2; Количество подземных этажей: в том числе подземных 0; Год постройки: 1974; Материал стен: кирпичный;

№ 3 на чертеже ГПЗУ Здание

Адрес: проезд Береговой, дом 4, корпус 3, строение 2; Назначение: Нежилое; Кадастровый номер: 77:07:0002003:1088; Площадь: 524.6 кв.м; Количество этажей: 2; Количество подземных этажей: в том числе подземных 0; Год постройки: 1975; Материал стен: крупнопанельные;

№ 4 на чертеже ГПЗУ Здание

Адрес: проезд Береговой, Дом 4, Корпус 3; Назначение: Нежилое; Кадастровый номер: 77:07:0002003:1087; Площадь: 320.1 кв.м; Количество этажей: 1; Количество подземных этажей: в том числе подземных 0; Год постройки: 1974; Материал стен: кирпичный;

№5 Здание

Адрес: проезд Береговой, дом 4, корпус 3, строение 8; Назначение: Нежилое; Кадастровый номер: 77:07:0002003:1089; Площадь: 228.1 кв.м; Количество этажей: 1; Количество подземных этажей: в том числе подземных 0; Год постройки: 1975; Материал стен: крупнопанельные;

Данные подготовлены по материалам: выписки из Единого государственного реестра недвижимости об объекте недвижимости от 23.05.2024г. № КУВИ-001/2024-140328280

3.2. Объекты, включенные в единый государственный реестр объектов культурного наследия (памятников истории и культуры) народов Российской Федерации

Информация отсутствует

4. Информация о расчетных показателях минимально допустимого уровня обеспеченности территории объектами коммунальной, транспортной, социальной инфраструктур и расчетных показателях максимально допустимого уровня территориальной доступности указанных объектов для населения в случае, если земельный участок расположен в границах территории, в отношении которой предусматривается осуществление деятельности по комплексному развитию территории:

Информация о расчетных показателях минимально допустимого уровня обеспеченности территории		
Объекты коммунальной инфраструктуры	Объекты транспортной инфраструктуры	Объекты социальной инфраструктуры

Наименование вида объекта	Единица измерения	Расчетный показатель	Наименование вида объекта	Единица измерения	Расчетный показатель	Наименование вида объекта	Единица измерения	Расчетный показатель
1	2	3	4	5	6	7	8	9
–	–	–	–	–	–	–	–	–
Информация о расчетных показателях максимально допустимого уровня территориальной доступности								
Наименование вида объекта	Единица измерения	Расчетный показатель	Наименование вида объекта	Единица измерения	Расчетный показатель	Наименование вида объекта	Единица измерения	Расчетный показатель
1	2	3	4	5	6	7	8	9
–	–	–	–	–	–	–	–	–

5. Информация об ограничениях использования земельного участка, в том числе, если земельный участок полностью или частично расположен в границах зон с особыми условиями использования территорий

Часть земельного участка расположена в границах санитарно-защитной зоны (установленная) в соответствии с решением Роспотребнадзора об установлении санитарно-защитной зоны от 08.12.2021 г. № 77-00812.

Площадь земельного участка, покрываемая зоной с особыми условиями использования территории, составляет – 7735 м²

В санитарно-защитной зоне не допускается размещать: жилую застройку, включая отдельные жилые дома, ландшафтно-рекреационные зоны, зоны отдыха, территории курортов, санаториев и домов отдыха, территории садоводческих товариществ и коттеджной застройки, коллективных или индивидуальных дачных и садово-огородных участков, а также другие территории с нормируемыми показателями качества среды обитания; спортивные сооружения, детские площадки, образовательные и детские учреждения, лечебно-профилактические и оздоровительные учреждения общего пользования.

В санитарно-защитной зоне и на территории объектов других отраслей промышленности не допускается размещать объекты по производству лекарственных веществ, лекарственных средств и (или) лекарственных форм, склады сырья и полупродуктов для фармацевтических предприятий; объекты пищевых отраслей промышленности, оптовые склады продовольственного сырья и пищевых продуктов, комплексы водопроводных сооружений для подготовки и хранения питьевой воды, которые могут повлиять на качество продукции.

Часть земельного участка расположена в границах санитарно-защитной зоны (установленная) в соответствии с решением Роспотребнадзора об изменении санитарно-защитной зоны от 07.06.2022 г. № 77-00335.

Площадь земельного участка, покрываемая зоной с особыми условиями использования

территории, составляет – **7136 м²**

В санитарно-защитной зоне не допускается размещать: жилую застройку, включая отдельные жилые дома, ландшафтно-рекреационные зоны, зоны отдыха, территории курортов, санаториев и домов отдыха, территории садоводческих товариществ и коттеджной застройки, коллективных или индивидуальных дачных и садово-огородных участков, а также другие территории с нормируемыми показателями качества среды обитания; спортивные сооружения, детские площадки, образовательные и детские учреждения, лечебно-профилактические и оздоровительные учреждения общего пользования.

В санитарно-защитной зоне и на территории объектов других отраслей промышленности не допускается размещать объекты по производству лекарственных веществ, лекарственных средств и (или) лекарственных форм, склады сырья и полупродуктов для фармацевтических предприятий; объекты пищевых отраслей промышленности, оптовые склады продовольственного сырья и пищевых продуктов, комплексы водопроводных сооружений для подготовки и хранения питьевой воды, которые могут повлиять на качество продукции.

Часть земельного участка расположена в границах санитарно-защитной зоны (установленная) в соответствии с решением Роспотребнадзора об установлении санитарно-защитной зоны от 23.07.2019 г. № 77-000217.

Площадь земельного участка, покрываемая зоной с особыми условиями использования территории, составляет – **206 м²**

В санитарно-защитной зоне не допускается размещать: жилую застройку, включая отдельные жилые дома, ландшафтно-рекреационные зоны, зоны отдыха, территории курортов, санаториев и домов отдыха, территории садоводческих товариществ и коттеджной застройки, коллективных или индивидуальных дачных и садово-огородных участков, а также другие территории с нормируемыми показателями качества среды обитания; спортивные сооружения, детские площадки, образовательные и детские учреждения, лечебно-профилактические и оздоровительные учреждения общего пользования.

В санитарно-защитной зоне и на территории объектов других отраслей промышленности не допускается размещать объекты по производству лекарственных веществ, лекарственных средств и (или) лекарственных форм, склады сырья и полупродуктов для фармацевтических предприятий; объекты пищевых отраслей промышленности, оптовые склады продовольственного сырья и пищевых продуктов, комплексы водопроводных сооружений для подготовки и хранения питьевой воды, которые могут повлиять на качество продукции.

Часть земельного участка расположена в границах зоны умеренного подтопления в соответствии с приказом Московско-Окского бассейнового водного управления Федерального агентства водных ресурсов Российской Федерации (Росводресурсы) № 149 от 08.05.2018 "Об утверждении зон подтопления, прилегающих к зонам затопления,

определенных в отношении территорий, которые прилегают к водотокам на территории города Москвы в зоне деятельности Московско-Окского бассейнового водного управления Федерального агентства водных ресурсов".

Площадь земельного участка, покрываемая зоной с особыми условиями использования территории, составляет – **11172 м²**

В соответствии с ч.3 ст. 67.1 Водного кодекса Российской Федерации от 3 июня 2006 г. № 74-ФЗ: в границах зон затопления, подтопления, в соответствии с законодательством Российской Федерации о градостроительной деятельности отнесенных к зонам с особыми условиями использования территорий, запрещаются:

- 1) строительство объектов капитального строительства, не обеспеченных сооружениями и (или) методами инженерной защиты территорий и объектов от негативного воздействия вод;
- 2) использование сточных вод в целях повышения почвенного плодородия;
- 3) размещение кладбищ, скотомогильников, объектов размещения отходов производства и потребления, химических, взрывчатых, токсичных, отравляющих и ядовитых веществ, пунктов хранения и захоронения радиоактивных отходов;
- 4) осуществление авиационных мер по борьбе с вредными организмами.

Часть земельного участка расположена в границах зоны слабого подтопления в соответствии с приказом Московско-Окского бассейнового водного управления Федерального агентства водных ресурсов Российской Федерации (Росводресурсы) № 149 от 08.05.2018 "Об утверждении зон подтопления, прилегающих к зонам затопления, определенных в отношении территорий, которые прилегают к водотокам на территории города Москвы в зоне деятельности Московско-Окского бассейнового водного управления Федерального агентства водных ресурсов".

Площадь земельного участка, покрываемая зоной с особыми условиями использования территории, составляет – **4744 м²**

В соответствии с ч.3 ст. 67.1 Водного кодекса Российской Федерации от 3 июня 2006 г. № 74-ФЗ: в границах зон затопления, подтопления, в соответствии с законодательством Российской Федерации о градостроительной деятельности отнесенных к зонам с особыми условиями использования территорий, запрещаются:

- 1) строительство объектов капитального строительства, не обеспеченных сооружениями и (или) методами инженерной защиты территорий и объектов от негативного воздействия вод;
- 2) использование сточных вод в целях повышения почвенного плодородия;
- 3) размещение кладбищ, скотомогильников, объектов размещения отходов производства и потребления, химических, взрывчатых, токсичных, отравляющих и ядовитых веществ, пунктов хранения и захоронения радиоактивных отходов;
- 4) осуществление авиационных мер по борьбе с вредными организмами.

6. Информация о границах зон с особыми условиями использования территорий, если земельный участок полностью или частично расположен в границах таких зон:

Наименование зоны с особыми условиями использования территории с указанием объекта, в отношении которого установлена такая зона	Перечень координат характерных точек в системе координат, используемой для ведения Единого государственного реестра недвижимости		
	Обозначение (номер) характерной точки	X	Y
1	2	3	4
–	–	–	–

7. Информация о границах публичных сервитутов

Часть земельного участка, площадью 6 кв.м, расположена в границах сервитута на земельный участок с кадастровым номером 77:07:0002003:6 в соответствии с выпиской из Единого государственного реестра недвижимости об объекте недвижимости от 23.05.2024г. № КУВИ-001/2024-140328319. Ограничения прав на земельный участок, предусмотренные статьей 56 Земельного кодекса Российской Федерации; Срок действия: не установлен; реквизиты документа-основания: распоряжение об установлении сервитута на земельный участок с кадастровым номером 77:07:0002003:6 от 12.12.2022 № 72647 выдан: Департамент городского имущества города Москвы; Содержание ограничения (обременения): Сервитут на земельный участок с кадастровым номером 77:07:0002003:6 для обеспечения строительства линейного объекта «Строительство проектируемого проезда 2017 от ул. Б. Филевской до проектируемого проезда 153 с переустройством инженерных коммуникаций для транспортного обслуживания жилой застройки на Береговом проезде» в целях реализации (размещения) объекта регионального значения. Срок действия два года. Владелец ГКУ «УДМС» (почтовый адрес: 117420, г. Москва, ул. Намёткина, д. 6, ОГРН: 5177746039411, ИНН: 7728381587); Реестровый номер границы: 77:07-6.864; Вид объекта реестра границ: Зона с особыми условиями использования территории; Вид зоны по документу: Сервитут на земельный участок с кадастровым номером 77:07:0002003:6; Тип зоны: Зона публичного сервитута; Номер: 07/01/24266.

Наименование зоны с особыми условиями использования территории с указанием объекта, в отношении которого установлена такая зона	Перечень координат характерных точек в системе координат, используемой для ведения Единого государственного реестра недвижимости		
	Обозначение (номер) характерной точки	X	Y
1	2	3	4
Часть земельного участка, площадью 6 кв.м, расположена в границах сервитута на земельный участок с кадастровым номером 77:07:0002003:6 в соответствии с выпиской из Единого государственного реестра недвижимости об объекте недвижимости от 23.05.2024г. № КУВИ-001/2024-140328319.	1	10283.23	219.27
	2	10284.1	220.48
	3	10283.21	221.77
	4	10282.7	222.5
	5	10281.38	220.32
	6	10280.4	219.2
	7	10283.23	219.27

8. Номер и (или) наименование элемента планировочной структуры, в границах которого расположен земельный участок

Не установлен(ы)

9. Информация о возможности подключения (технологического присоединения) объектов капитального строительства к сетям инженерно-технического обеспечения (за исключением сетей электроснабжения), определяемая с учетом программ комплексного развития систем коммунальной инфраструктуры поселения, муниципального округа, городского округа (при их наличии), в состав которой входят сведения о максимальной нагрузке в возможных точках подключения (технологического присоединения) к таким сетям, а также сведения об организации, представившей данную информацию

**Предварительные технические условия ПАО «МОЭК»
от 28.05.2024 № Т-фТ2-01-240524/35**

Подключение к тепловым сетям

Информация о возможной максимальной нагрузке подключения:
2.00000000

Информация о возможных точках подключения:
Граница земельного участка заявителя

**Предварительные технические условия АО «Мосгаз» (www.mos-gaz.ru)
от 31.05.2024 № 01-21-4130/24**

Подключение к сетям газораспределения

Информация о возможной максимальной нагрузке подключения:
42

Информация о возможных точках подключения:
газопровод среднего давления

10. Реквизиты нормативных правовых актов субъекта Российской Федерации, муниципальных правовых актов, устанавливающих требования к благоустройству территории

- Закон города Москвы № 18 от 30.04.2014 "О благоустройстве в городе Москве";
- Постановление Правительства Москвы № 623-ПП от 06.08.2002 "Об утверждении Норм и правил проектирования комплексного благоустройства на территории города Москвы МГСН 1.02-02".

11. Информация о красных линиях:

Информация отсутствует

Обозначение (номер) характерной точки	Перечень координат характерных точек в системе координат, используемой для ведения Единого государственного реестра недвижимости	
	X	Y
-	-	-

12. Информация о требованиях к архитектурно-градостроительному облику объекта капитального строительства:

Требования к архитектурно-градостроительному облику объекта капитального строительства не

установлены

№	Требования к архитектурно-градостроительному облику объекта капитального строительства	Показатель
1	2	3
1	-	-

Архитектурно-градостроительный облик объектов капитального строительства подлежит согласованию на всей территории города Москвы посредством оформления свидетельств об утверждении архитектурно-градостроительного решения объектов капитального строительства в порядке и случаях, установленных Правительством Москвы (постановление Правительства Москвы от 28.03.2017 № 120-ПП). В целях осуществления контроля за реализацией утвержденного архитектурно-градостроительного решения объекта в случаях, предусмотренных постановлением Правительства Москвы от 30.04.2013 №284-ПП архитектурно-градостроительные характеристики и параметры объектов должны соответствовать свидетельству об утверждении архитектурно-градостроительного решения объекта капитального строительства.


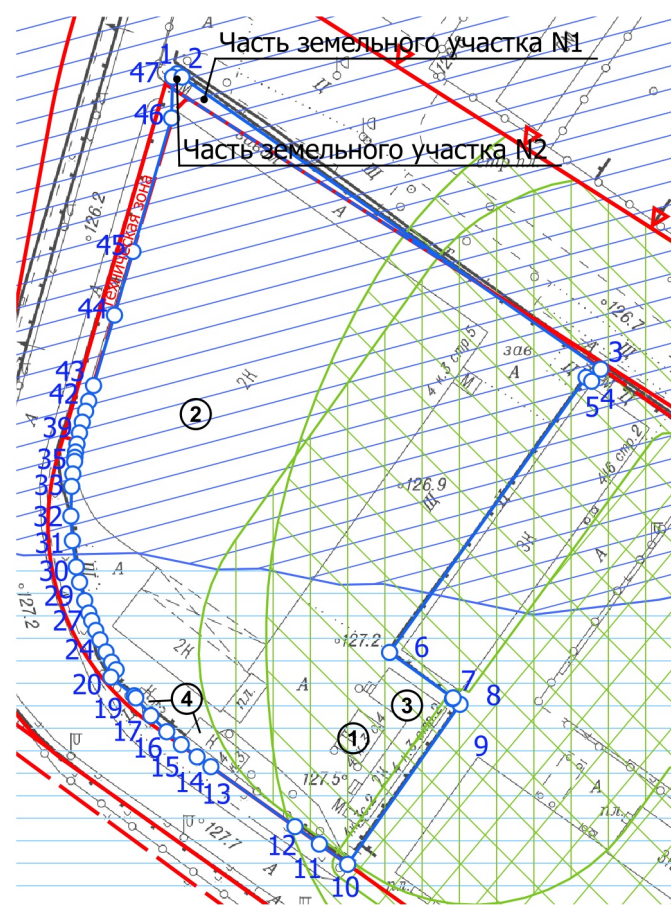
Приложение (в случае, указанном в части 3.1 статьи 57.3 Градостроительного кодекса Российской Федерации)

¹ Информация представлена на основании:






1.1. Постановления Правительства Москвы от 28 июня 2017 г. № 396-ПП "О подготовке и выдаче градостроительных планов земельных участков в городе Москве".

1.2. Выписки из Единого государственного реестра недвижимости об объекте недвижимости от 23.05.2024г. № КУВИ-001/2024-140328319.

1. ЧЕРТЕЖ(И) ГРАДОСТРОИТЕЛЬНОГО ПЛАНА ЗЕМЕЛЬНОГО УЧАСТКА




Условные обозначения

-  Границы земельного участка
-  Границы части земельного участка
-  Красные линии улично-дорожной сети
-  Границы территорий природного комплекса Москвы, не являющихся особо охраняемыми
-  Границы технической зоны

   Территории санитарно-защитных зон (установленные)

 Территория зоны умеренного подтопления

 Территория зоны слабого подтопления

 Территория части земельного участка, расположенная в границах сервитута

Примечание:

1. Часть земельного участка N 1, площадью 186 кв.м, расположена в границах красных линий улично-дорожной сети и не может быть использована в целях строительства, реконструкции капитальных объектов.
2. Часть земельного участка N 2, площадью 6 кв.м, расположена в границах сервитута на земельный участок с кадастровым номером 77:07:0002003:6.

Чертеж(и) градостроительного плана земельного участка разработан(ы) в масштабе 1:2000, на топографической основе, выполненной ГБУ «Мосгоргеотрест» в 2023 г.
Площадь земельного участка: 15916±44 кв.м (1.5916 га)

<p>ДОКУМЕНТ ПОДПИСАН ЭЛЕКТРОННОЙ ПОДПИСЬЮ</p> <p>Сертификат: 00AFDAC956D7343CA17EC22D8BB9BD1346</p> <p>Владелец: Манаенкова Екатерина Петровна</p> <p>Срок действия: с 28.05.2024 по 21.08.2025</p>	<p>Чертеж(и) градостроительного плана земельного участка разработан(ы) 28-05-2024 © ГБУ "Мосгоргеотрест"</p> <p>РФ-77-4-53-3-28-2024-4399-0</p>
---	---

